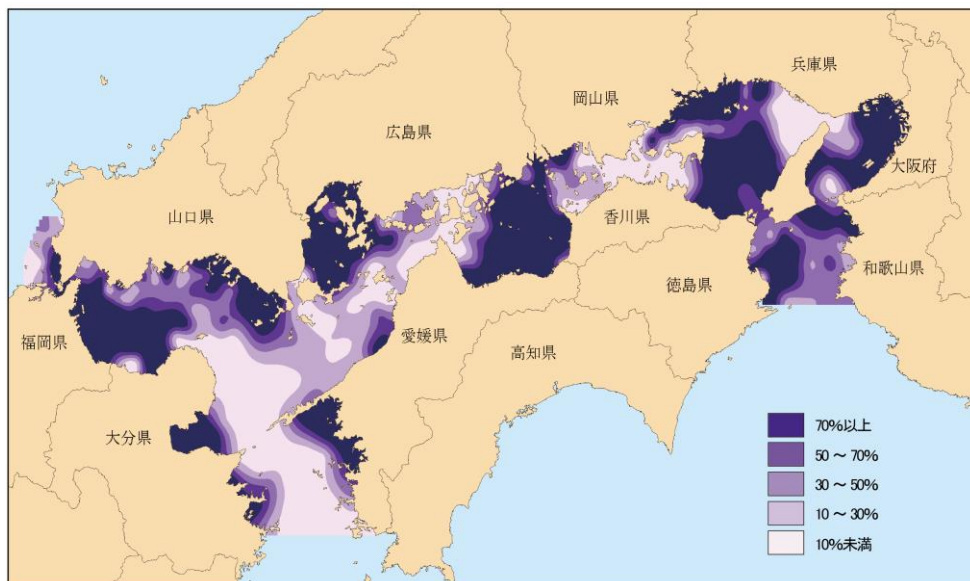
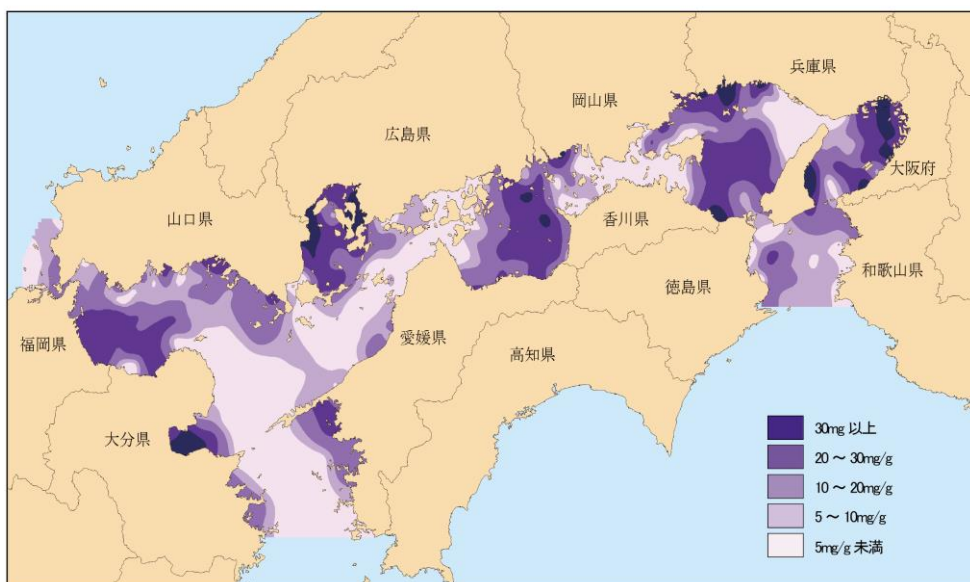


4 水質・底質の現況

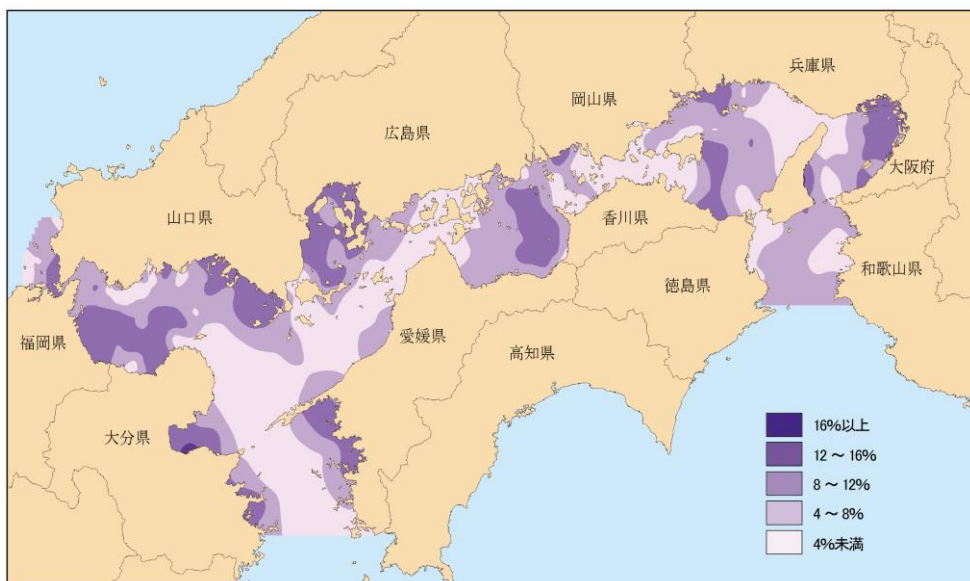
[含泥率]



[COD]



[強熱減量]



出典：平成 27～30 年度：「瀬戸内海環境情報基本調査」（環境省）より作成

図 4-17 (1) 底質分布図