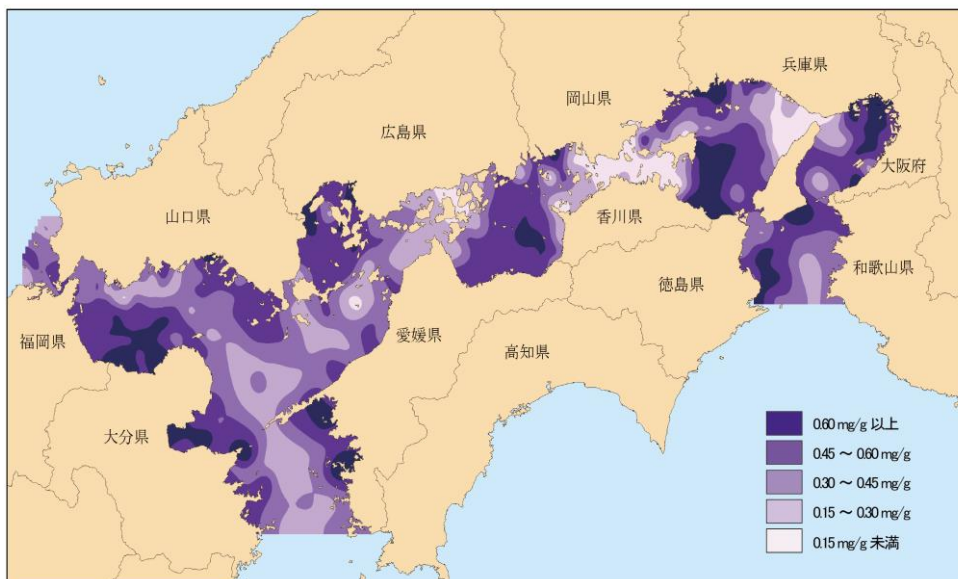
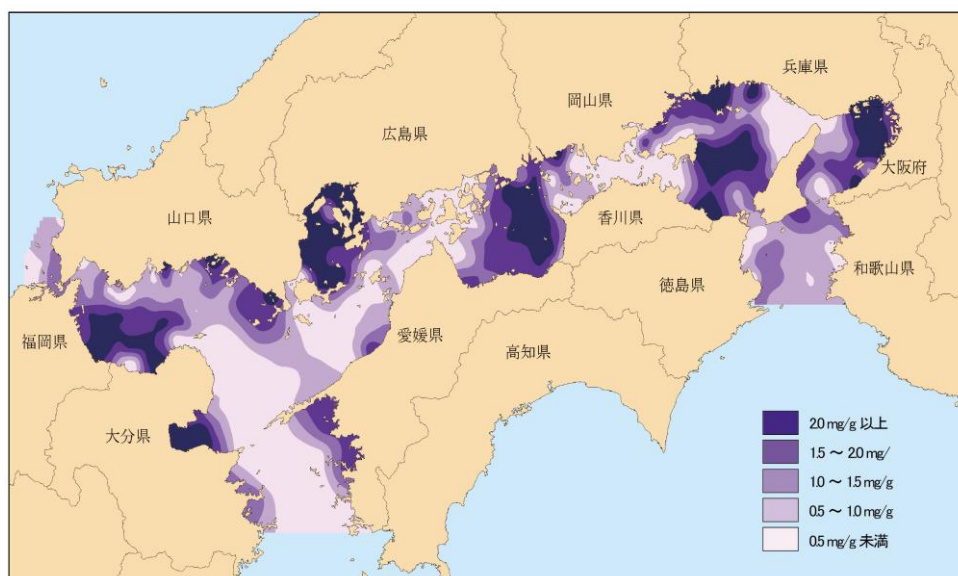


## 4 水質・底質の現況

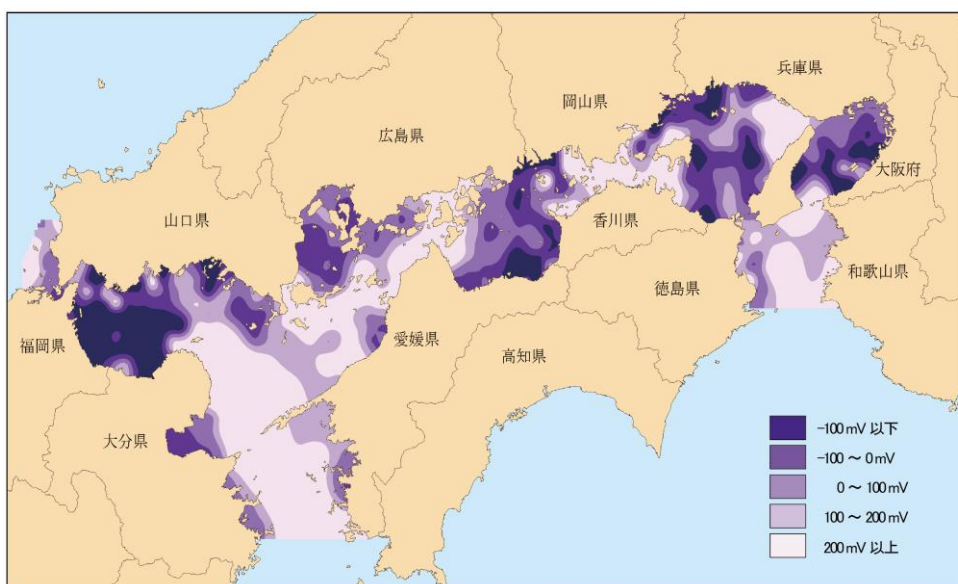
[全磷]



[全窒素]



[酸化還元電位]



出典：平成 27～30 年度：「瀬戸内海環境情報基本調査」（環境省）より作成

図 4-17 (2) 底質分布図