

4 水質・底質の現況

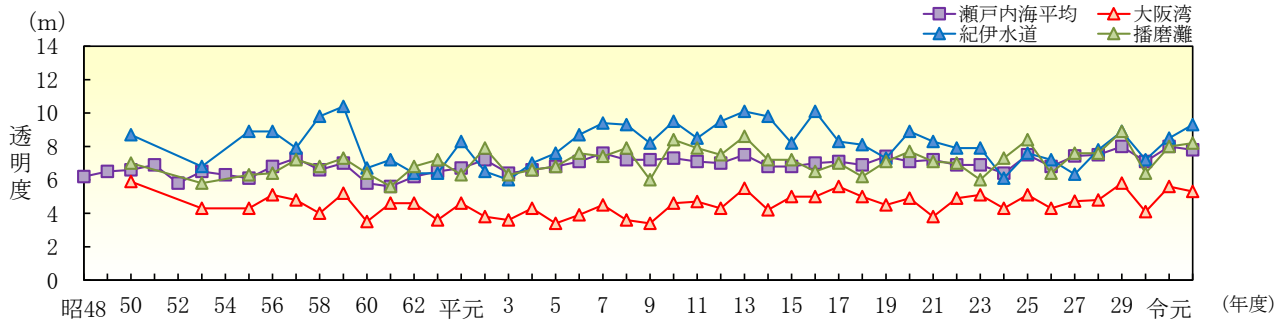


図4-7 (1) 湾・灘別水質（透明度）の推移

注) 1. 湾・灘の区分は「広域総合水質調査」に準ずる。
2. 昭和55年度までは18灘の平均値を単純平均したもの、昭和56年度以降は測定点ごとの年平均値を平均したものである。
出典：「広域総合水質調査」（環境省）

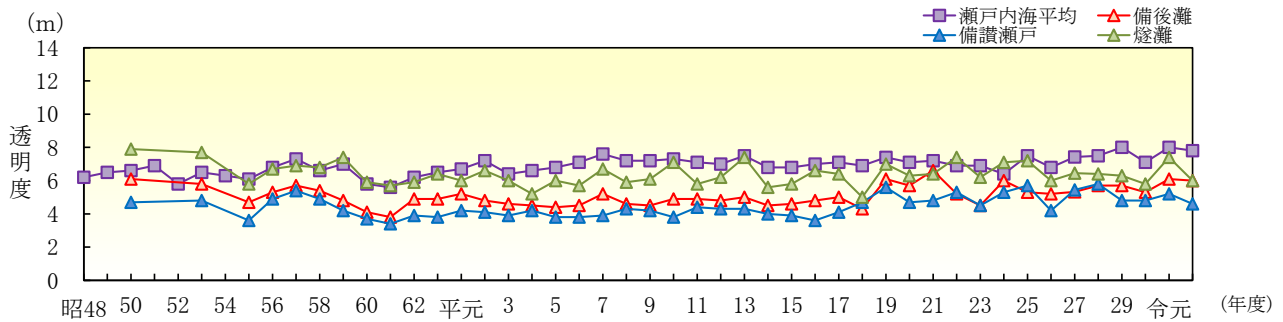


図4-7 (2) 湾・灘別水質（透明度）の推移

注) 1. 湾・灘の区分は「広域総合水質調査」に準ずる。
2. 昭和55年度までは18灘の平均値を単純平均したもの、昭和56年度以降は測定点ごとの年平均値を平均したものである。
出典：「広域総合水質調査」（環境省）

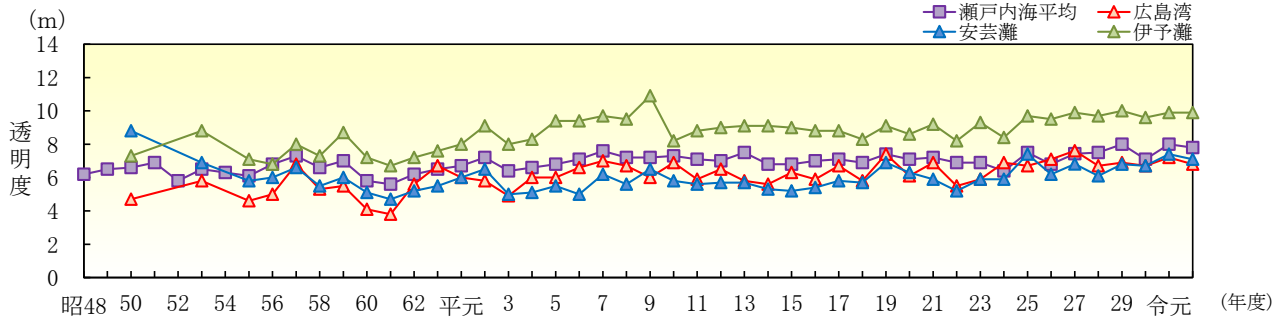


図4-7 (3) 湾・灘別水質（透明度）の推移

注) 1. 湾・灘の区分は「広域総合水質調査」に準ずる。
2. 昭和55年度までは18灘の平均値を単純平均したもの、昭和56年度以降は測定点ごとの年平均値を平均したものである。
出典：「広域総合水質調査」（環境省）

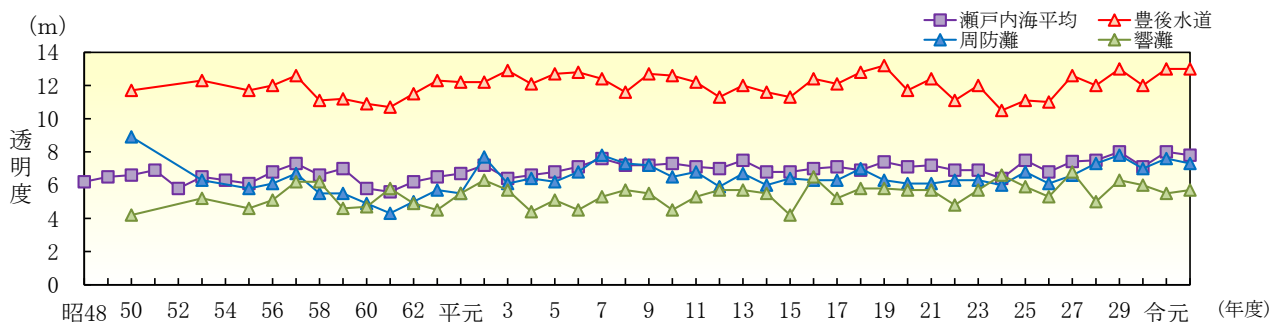


図4-7 (4) 湾・灘別水質（透明度）の推移

注) 1. 湾・灘の区分は「広域総合水質調査」に準ずる。
2. 昭和55年度までは18灘の平均値を単純平均したもの、昭和56年度以降は測定点ごとの年平均値を平均したものである。
出典：「広域総合水質調査」（環境省）