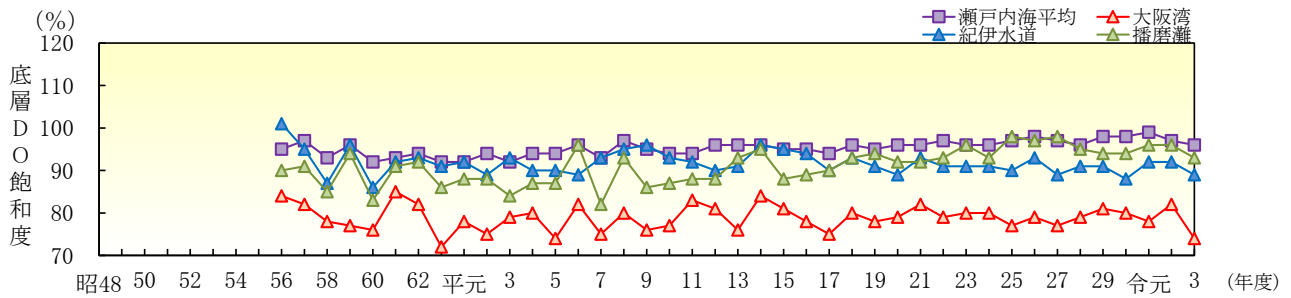


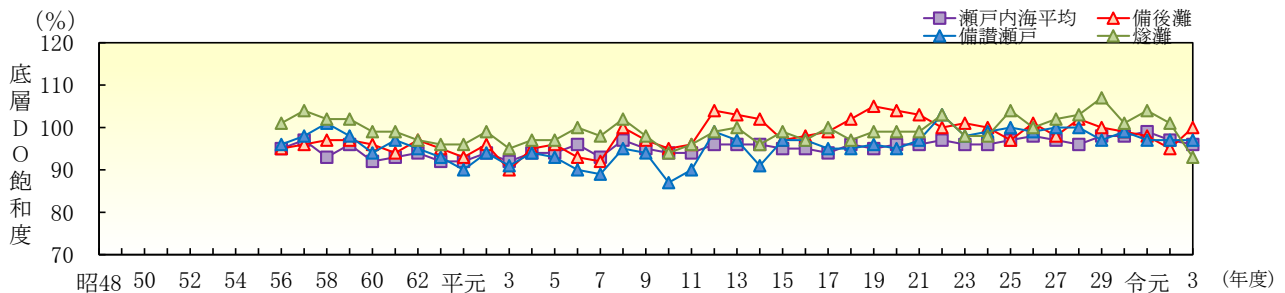
4 水質・底質の現況



注) 1. 湾・灘の区分は「広域総合水質調査」に準ずる。
 2. 値は測定点ごとの年平均値を平均したものである。
 3. 平成20～21、平成24～令和3年度の値は公表されている塩分等の値から算出した値である。

出典：「広域総合水質調査」(環境省)

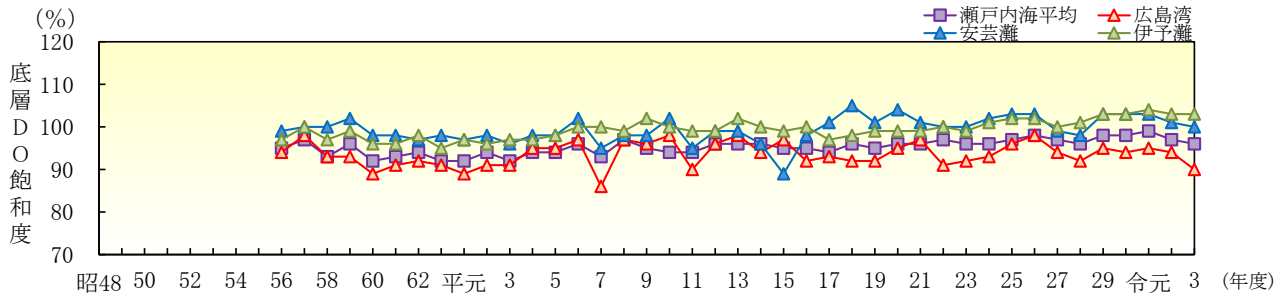
図4-9(1) 湾・灘別水質(底層DO飽和度)の推移



注) 1. 湾・灘の区分は「広域総合水質調査」に準ずる。
 2. 値は測定点ごとの年平均値を平均したものである。
 3. 平成20～21、平成24～令和3年度の値は公表されている塩分等の値から算出した値である。

出典：「広域総合水質調査」(環境省)

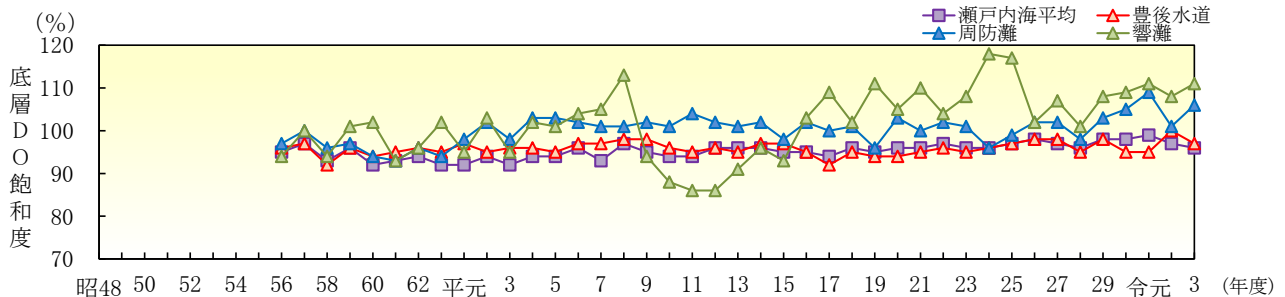
図4-9(2) 湾・灘別水質(底層DO飽和度)の推移



注) 1. 湾・灘の区分は「広域総合水質調査」に準ずる。
 2. 値は測定点ごとの年平均値を平均したものである。
 3. 平成20～21、平成24～令和3年度の値は公表されている塩分等の値から算出した値である。

出典：「広域総合水質調査」(環境省)

図4-9(3) 湾・灘別水質(底層DO飽和度)の推移



注) 1. 湾・灘の区分は「広域総合水質調査」に準ずる。
 2. 値は測定点ごとの年平均値を平均したものである。
 3. 平成20～21、平成24～令和3年度の値は公表されている塩分等の値から算出した値である。

出典：「広域総合水質調査」(環境省)

図4-9(4) 湾・灘別水質(底層DO飽和度)の推移